



CARBONERAS



SISAL, YUCATÁN

Asegura tu futuro hoy en una de las zonas con más desarrollo económico y turístico, rodeado de naturaleza incomparable y excelente proyección de plusvalía en la costa Yucateca.



Ubicado en una de las mejores zonas de desarrollo
turístico y económico de Yucatán, México.



Ubicación privilegiada en Sisal

Carretera
Sisal

Futura carretera intercostera
Sisal - Chuburná

Disminuirá el tiempo de
traslado de 1 hr 20 min. a 30 min.





Conocido por su tranquilidad, belleza y ecoturismo.



Pueblo Mágico de Yucatán y Playa Platino en 2020.



Ubicado a 40 minutos de Mérida.



UN LUGAR MÁGICO

Donde converge la tranquilidad de la naturaleza con nuestros 3 hermosos lagos, planeados perfectamente para que disfrutes del paisaje y armonía de Sisal.





Reserva Ecológica el Palmar
Avistamiento de Aves

RESERVAS

ECOLÓGICAS

Rodeado de paraderos eco-turísticos y reservas ecológicas: Las Carboneras y El Palmar que alberga una gran cantidad de flora y fauna.



HUNUCMÁ



- 01 Hunucmá se ha convertido en el municipio de mayor crecimiento industrial de Yucatán.
- 02 Planes de infraestructura de carreteras y vías de acceso.
- 03 Ahí se encuentra en primer parque industrial de todo el sureste mexicano.



EMPRESAS UBICADAS EN LA ZONA INDUSTRIAL DE HUNUCMÁ



Bachoco®



Kekén®




CBP CENTRAL BUSINESS PARK MÉRIDA



UMC

PARQUE INDUSTRIAL



HUNUCMÁ



ENVASES UNIVERSALES





Mérida

Se ha convertido en la ciudad más segura de Latinoamérica y México para invertir, vacacionar y vivir.



Yucatán

- 01 Posicionado a nivel mundial por su crecimiento industrial e inmobiliario.
- 02 Amazon, Hyundai son algunas de las empresas multinacionales que han invertido en Yucatán.
- 03 Cuenta con una amplia riqueza turística que son referencia a nivel mundial, como su amplia variedad de cenotes y Chichén Itzá.





C A R B O N E R A S
S I S A L

6ta etapa 7ma etapa 5ta etapa 4ta etapa 3ra etapa 2da etapa 1ra etapa




9na etapa

9na etapa



C A R B O N E R A S
S I S A L



Costos

Precio desde: **\$100,000 mxn**

Enganche del **20% = \$20,000 mxn**

Gastos administrativos del crédito: **\$2,000**

24 meses sin intereses
\$3,334 mxn al mes



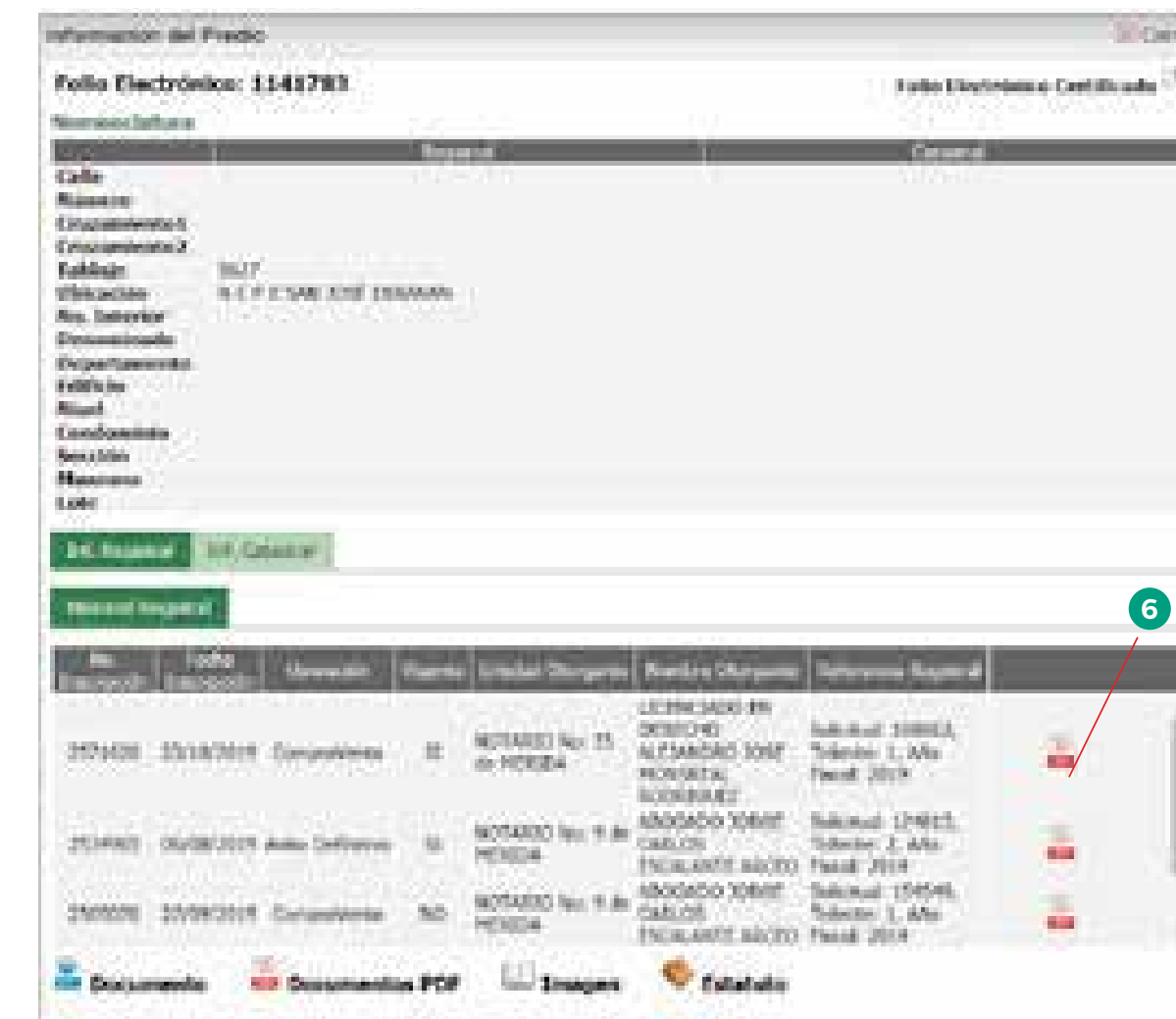
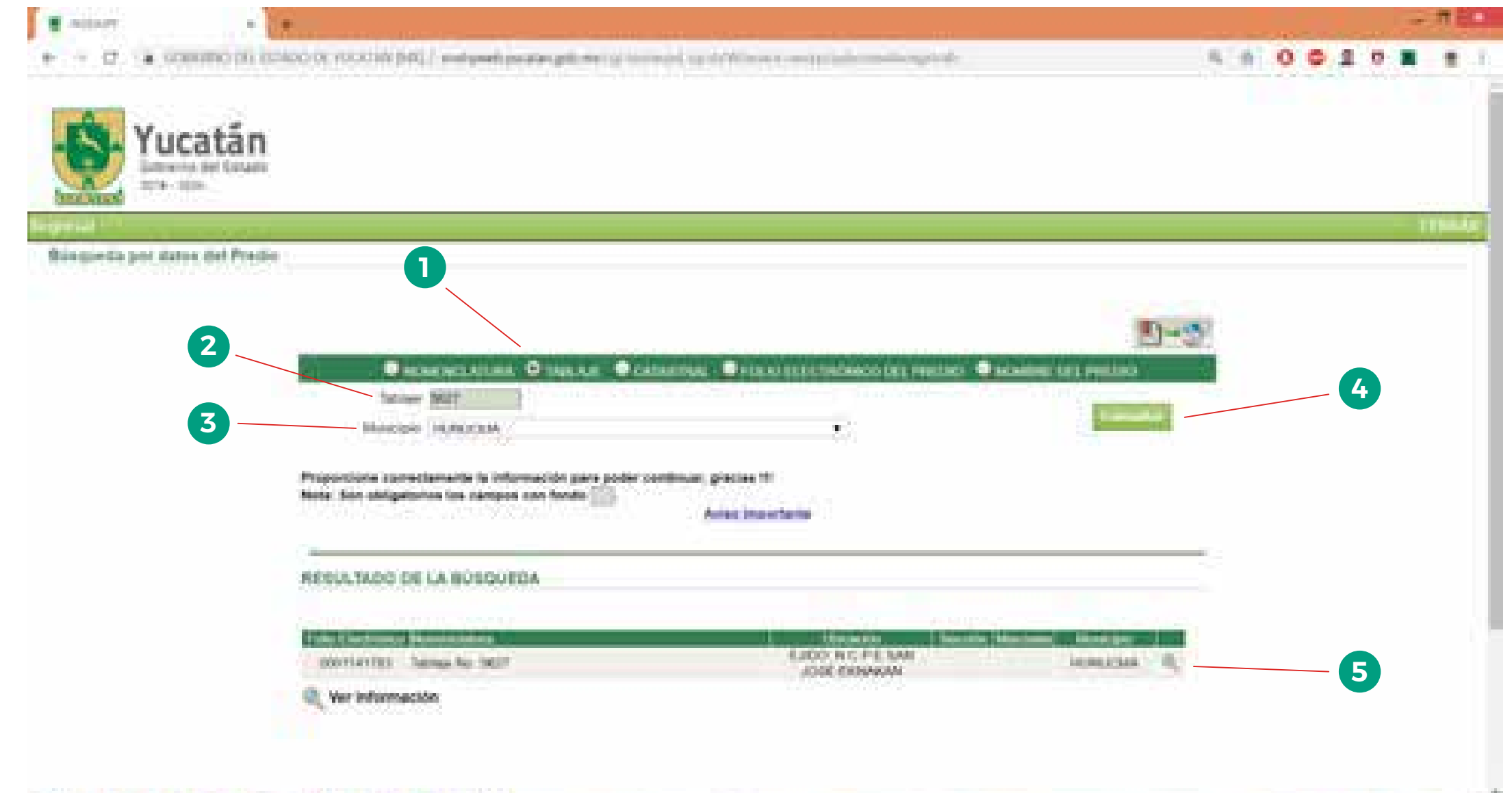
Respaldo Legal

Puede consultar la titularidad de los terrenos en el INSEJUPY usando esto como guía.

Predio:
Tablaje con número catastral 5628
poblado N.C.P.E. San José Eknakán, Municipio de Hunucmá

Consulta en INSEJUPY

- 1 Marca la sección de tablaje.
- 2 Escribe el número del tablaje.
- 3 Selecciona el municipio correspondiente.
- 4 Haz clic en consultar.
- 5 Haz clic en el ícono de la lupa.
- 6 Haz clic en el pdf correspondiente para acceder a él.





GRUPO LIBERA

 9998 28 68 05

 info@grupolibera.mx

 www.grupolibera.mx

Síguenos en:

